

## **ФИНАЛЬНОЕ МЕРОПРИЯТИЕ**

### **«Всероссийские игры по ориентированию «ТОЧНЫЙ АЗИМУТ» среди обучающихся образовательных организаций»**

### **Всероссийского фестиваля среди обучающихся, обучающихся с ограниченными возможностями здоровья и инвалидов по ориентированию на местности РЕГИОНАЛЬНЫЙ ЭТАП**

#### **Информационный бюллетень №1**

**Организаторы:** Федеральное государственное бюджетное образовательное учреждение дополнительного образования «Федеральный центр дополнительного образования и организации отдыха и оздоровления детей» (далее – ФГБОУ ФЦДО) и Общероссийская физкультурно-спортивная общественная организация «Федерация спортивного ориентирования России» (далее – ФСОП)

**Оргкомитет:** Государственное бюджетное нетиповое образовательное учреждение детский оздоровительно-образовательный туристский центр Санкт-Петербурга «Балтийский берег» (далее «ГБОУ «Балтийский берег») при поддержке Комитета по образованию и Региональная физкультурно-спортивная общественная организация «Спортивная Федерация спортивного ориентирования Санкт-Петербурга» (далее – ФСО СПб).

#### **Общие положения**

Региональный этап игр проводится в соответствии с Положением о Всероссийском фестивале среди обучающихся, обучающихся с ограниченными возможностями здоровья и инвалидов по ориентированию на местности.

#### **Регистрация**

Команды обучающихся регистрирует руководитель.

Заявки на участие принимаются до 10.00 (МСК) 24 октября 2022 года.

**Регистрация команд осуществляется по ссылке**

**<https://forms.yandex.ru/u/634410cecacde36db3fe3357/>** (если автоматический переход по ссылке не сработал, скопируйте её и вставьте в адресной строке браузера)

Заявка осуществляется в два шага:

**шаг 1** – в Яндекс-форме необходимо: выбрать наименование района, ввести **наименование образовательной организации по Уставу**; заполнить сведения о команде (выбрать возрастные группы; ввести ФИО руководителя); прикрепить файл официальной заявки и Приказа по ОУ с подписями и печатями (согласно Приложению №1 к Положению) и документы по Положению.

**шаг 2** – после заполнения Яндекс-формы вам будет предложена ссылка на систему электронной регистрации ORGEO, в которой необходимо заполнить данные на руководителя (личный кабинет) и **участников команды** (подать заявку).

При несоответствии официальной заявки (шаг 1) заявке на сайте ORGEO (шаг 2) в стартовом протоколе отражаются участники, заявленные на сайте ORGEO.

### **ВНИМАНИЕ!**

**Один руководитель – одна образовательная организация – одна команда. Количественный состав команд НЕ ОГРАНИЧЕН. Количество команд от одной образовательной организации НЕ ОГРАНИЧЕНО**

До 18.00 (МСК) 24 октября 2022 года, на указанные при регистрации электронные адреса, будет выслан стартовый протокол с номерами участников. **Номер будет необходимо ввести участнику игр при открытии Яндекс-форм трасс.**

### **Совещание представителей команд**

21 октября 2022 года в 15:00 (МСК) на платформе Webinar состоится Межрегиональный семинар-совещание представителей команд, на котором представители оргкомитета расскажут о специфике прохождения трасс в онлайн-формате. Ссылка на семинар-совещание будет выслана на указанные при регистрации электронные адреса на момент 12:00 (МСК) 21 октября 2022 года.

\*Запись семинара будет доступна в сети интернет.

### **Программа**

17 октября 2022 года 10:00 (МСК) – начало приема заявок.

24 октября 2022 года 10.00 (МСК) – окончание приема заявок.

24 октября 2022 года до 18.00 (МСК) – рассылка стартовых протоколов и карт с дистанцией.

**Для правильного отображения масштаба карту надо распечатать на формате А4**

**ВНИМАНИЕ!** Для своевременного получения информации от Оргкомитета необходимо добавить адрес [bb.sport-sparta@yandex.ru](mailto:bb.sport-sparta@yandex.ru) в белый список вашего почтового сервера.

25 октября 2022 года 10.00 (МСК) – открытие Яндекс-формы трассы «ТОЧНОЕ ОРИЕНТИРОВАНИЕ».

25 октября 2022 года 18:00 (МСК) – закрытие Яндекс-формы трассы «ТОЧНОЕ ОРИЕНТИРОВАНИЕ».

25 октября 2022 года 16:01:00 (МСК) – открытие Яндекс-формы трассы «СПРИНТ»

25 октября 2022 года 16:31:00 (МСК) – закрытие Яндекс-формы «СПРИНТ».

до 28 октября 2022 года – публикация результатов и решений.

С 12:00 (МСК) 26 октября 2022 года Яндекс-формы трасс будут доступны для свободного прохождения. Правильные ответы будут видны сразу после отправки формы.

**Местность:** Территория соревнований – Санаторий «Дюны».

## **ТРАССА «ТОЧНОЕ ОРИЕНТИРОВАНИЕ» (PreO)**

Планировщик трассы - Бибич А.В., инспектор – Русаков С.Н.

Параметры трассы «точное ориентирование»:

- количество КП: 15;
- ответ «Зеро» возможен;
- контрольное время: не ограничено пока открыта Яндекс-форма;
- станция тайм-КП не организована (используется трасса «спринт»);
- зеро-толерантность 4 метра без исключений;
- границы леса на карте нарисованы по стволам деревьев.

Масштаб карты 1:4000, сечение рельефа 2,5 м, карта в знаках спринта (ISSprOM), авторы карты П.Токмакова, К.Токмаков, А.Ковязин, Г.Иванова (2019-2022 гг)

## **ТРАССА «СПРИНТ» (TempO)**

Планировщик трассы - Бибич А.В., инспектор – Русаков С.Н.

Трасса «спринт» (TempO) проходится независимо от прохождения трассы «точное ориентирование» и предназначена для ранжирования участников, набравших одинаковое количество баллов на трассе «точное ориентирование». Старт трассы «спринт» (TempO) одновременный для всех участников (МАСС-СТАРТ).

На трассе «спринт»:

- количество спринт-станций: 2;
- количество заданий на каждой спринт-станции: 6;
- количество флагов на каждой спринт-станции: 6 (A...F);
- ответ «Зеро» возможен;
- контрольное время на спринт-станциях не предусмотрено;
- штраф за ошибку 60 секунд;
- зеро-толерантность 4 метра без исключений;
- границы леса на карте нарисованы по стволам деревьев.

Масштаб фрагментов карты 1:4000, сечение рельефа 2,5 м, карта в знаках спринта (ISSprOM), авторы карты П.Токмакова, К.Токмаков, А.Ковязин, Г.Иванова (2019-2022 гг). Фрагменты карт для заданий спринт-станций подготовлены с использованием программы ТОМ.

**Методическое пособие по подготовке обучающихся к соревнованиям по трейл-ориентированию можно скачать по ссылке:**

<https://disk.yandex.ru/i/Ki2wYK2CEJAY3w>

Решение задач на спринт-станциях соответствует описанию решения задач на тайм-КП, за исключением возможности наличия ответа «Зеро»

## Порядок прохождения:

### №1. ЯНДЕКС-ФОРМА ТРАССЫ «ТОЧНОЕ ОРИЕНТИРОВАНИЕ»

Открыта для прохождения с 10 до 18 (МСК) 25 октября 2022 года.

Открыть Яндекс-форму <https://forms.yandex.ru/u/63495703c7446a56b59802cc/> и ввести свои данные для идентификации (Фамилия, имя, выбрать номер команды, ввести стартовый номер участника). **Внимание! За правильность ввода данных на этапе регистрации и ввода стартового номера ответственность несет руководитель команды.**

Участник передвигается от старта по трассе (разделам яндекс-формы) в порядке возрастания номеров КП.

Для каждого КП есть несколько флагов, указанных в столбце В легенд КП. Участник должен ответить, какой из нескольких флагов находится в правильном месте, или нет ни одного. Ответом является флаг А, В, С, D, E, F или ответ Z. Участник должен учитывать описание КП и легенду для правильного решения задачи.

В столбце Н легенд КП указано направление, в котором необходимо развернуть карту, чтобы ракурс просмотра КП совпал с ракурсом фотографии. Фотографии КП сделаны из точек идентификации (ТИ).

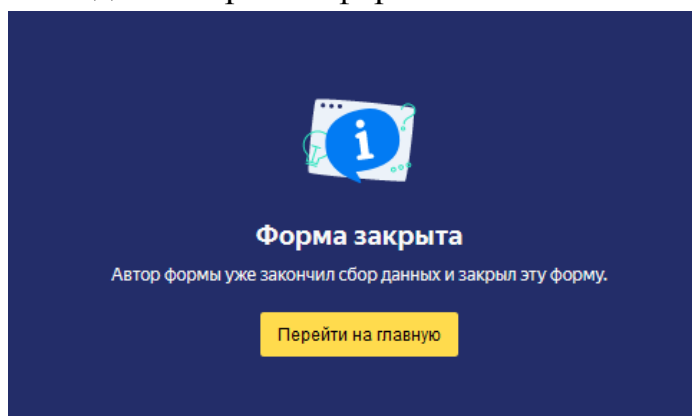
Переход от одного КП к другому осуществляется при нажатии кнопки «Дальше». После прохождения всех КП дистанции и нажатии кнопки «Отправить» ответы будут переданы организаторам.

### №2. ЯНДЕКС-ФОРМА ТРАССЫ «СПРИНТ – МАСС-СТАРТ»

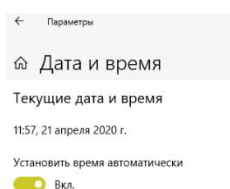
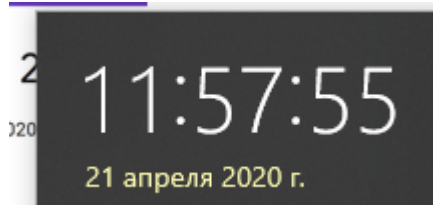
Открыта для прохождения с 16:01:00 до 16:31:00 (МСК) 25 октября 2022 года.

#### ПРИМЕРНЫЙ ПОРЯДОК ДЕЙСТВИЙ:

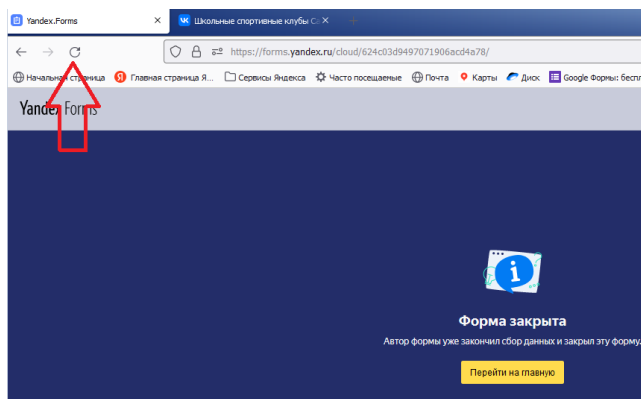
- ▶ до 16:00 проверить переход по ссылке на всех устройствах <https://forms.yandex.ru/u/6349596b178770649665a320/> (скопировать и вставить в адресной строке браузера) находиться у устройства и ждать открытия формы



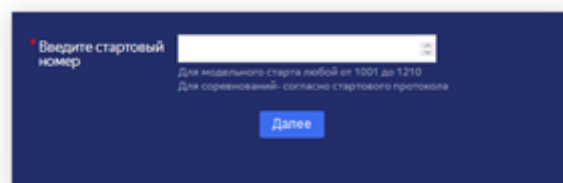
- ▶ следить за временем (рекомендовано заранее установить автоматическое определение времени на устройстве в Параметрах)



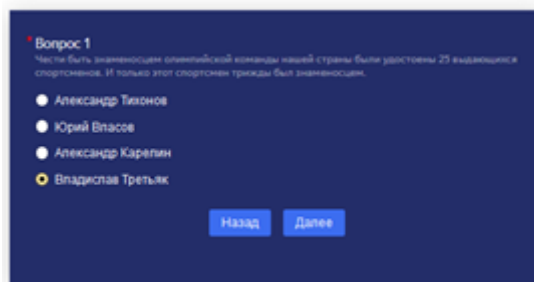
- ▶ ровно в 16:01:00 (МСК) будет открыт прием ответов
- ▶ обновить страницу



- ▶ ввести стартовый номер

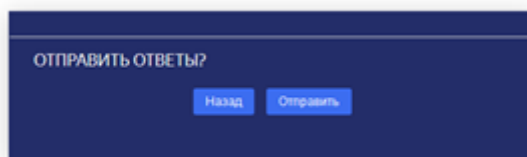


- ▶ ответить на вопросы заданий



*(переход к следующему вопросу осуществляется по нажатию кнопки «Далее»)*

- ▶ отправить ответы организаторам;



- ▶ в 16:31:00 Яндекс-форма будет закрыта.

**Обратите внимание!** Фрагменты карты с задачами развернуты соответственно ракурсу фотографии. Направление на север указано дополнительной стрелочкой. Легенды даны строго на север.

**Пройти трассы (заполнить яндекс-формы) необходимо за один раз.**

В случае прекращения заполнения яндекс-форм или достижения времени закрытия формы ответы не сохраняются и/или не засчитываются.

Организаторы призывают всех участников соблюдать правила Игр, следовать принципам «fairplay» (честная игра).

Организаторы оставляют за собой право аннулировать результаты участника и всей команды, если имеются весомые (косвенные или прямые) доказательства умышленного нарушения правил.

**В случае наличия нескольких заполненных яндекс-форм ответы принимаются по самой ранней из них.**

## Определение результата участника РУ:

по формуле (с точностью до 5-го знака после запятой):

$$РУ = ОУ + \left(1 - \frac{РУспринт}{РВспринт}\right), \text{ где:}$$

РУ – результат участника;

ОУ – очки участника (количество правильных ответов на трассе «точное ориентирование»);

РУспринт – результат участника на трассе «спринт» (время прохождения трассы «спринт» + штрафы за ошибки);

РВспринт – расчетное время на трассе спринт РВ=720 сек. (60 секунд на одну задачу);

В случае отсутствия у организаторов данных яндекс-формы №1 в протоколе участнику ставится DNS (не стартовал).

В случае отсутствия у организаторов данных яндекс-формы №2 участнику ставится РУспринт=2521 сек.

## Подведение итогов:

Личный зачёт подводится отдельно по группам: М12, М15, М18, Ж12, Ж15, Ж18.

Участник, показавший **наибольший** РУ занимает более высокое место. Участники с одинаковым значением РУ занимают одинаковые места. Соответствующее число последующих мест пропускается.

Командный зачет – подводится по возрастным группам (К12, К15, К18), по сумме четырех результатов, показанных участниками команды. Учитываются **наибольшие** результаты 2-х мальчиков/юношей/старших юношей и **наибольшие** результаты 2-х девочек/девушек/старших девушек одной команды.

Команда, набравшая **наибольшую** сумму зачетных результатов участников, занимает более высокое место. В случае равенства мест у двух или более команд предпочтение отдается командам, имеющим больше 1-х, 2-х, и т.д. мест в личном зачете.

Команда получает место в командном зачете, только если у нее есть результат (т.е. стартовали) как минимум 2 мальчика/юноши/старших юноши и 2 девочки/девушки/старших девушки.

Команда, у которой не финишировало требуемое количество зачетных участников в итоговый протокол включается с пометкой DSQ (дисквалифицирована).

Команда, у которой не стартовало ни одного участника (у организаторов отсутствуют данные яндекс-формы «Регистрация участника»), в итоговый протокол включается с пометкой DNS (не стартовала).

## Информационная поддержка:

Вся информация публикуется на сайтах организаторов Игр:

<http://fsr.balticbereg.ru/>

<http://o-site.spb.ru/news.php>